

ŽEMĖS SKLYPO PLANAS M 1:500

Sklypo plotas 6443 m²



Kadastro:	vietaivė	Alytus	blokas	sklypas
Žemės sklypo kadastro Nr.:		1 1 0 1	0 0 1 8	1 9 8 4

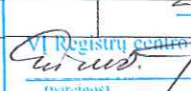
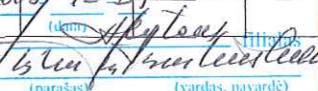
Gatvė, namo Nr.	Rotušės a. 2
Kaimas (miestelis)	
Seniūnija	
Miestas (rajonas)	Alytus
Apskritis	Alytaus

Gretimybė	Gretimio žemės sklypo kadastro Nr.	Pastabos
1-2-3-4-5	110100181974	
5-6-...-9-10		Valstybės žemė
10-11-12-13-14	110100180065	
14-15-16-17		Rotušės aikštė
17-18-19-20		Pulkos gatvė
20-1	110100181974	

Naudojamas plotas							
Privati				Valstybinė			
atskirai		bendrai		atskirai		bendrai	
ind.	m ²	ind.	m ²	ind.	m ²	ind.	m ²

**ŽEMĖS SKLYPO RIBOS
PAŽYMĖTOS KADASTRO ŽEMĖLAPYJE**

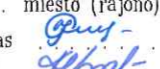

2008 12 26

(paraišius) (parašas) (vardas, pavardė)


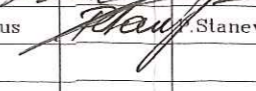
Su paženklinomis vietovėje žemės sklypo ribomis, aprašytais 2008 m. 08 mėn. 26 d. žemės sklypo paženklinimo-parodymo akte, ir nustatytu plotu sutinku:
Žemės savininkas (naudotojas):


.....
 (vardas, pavardė) **Savivaldybės administracijos** (parašas) (data)
 direktorius
Feliksas Džiautas

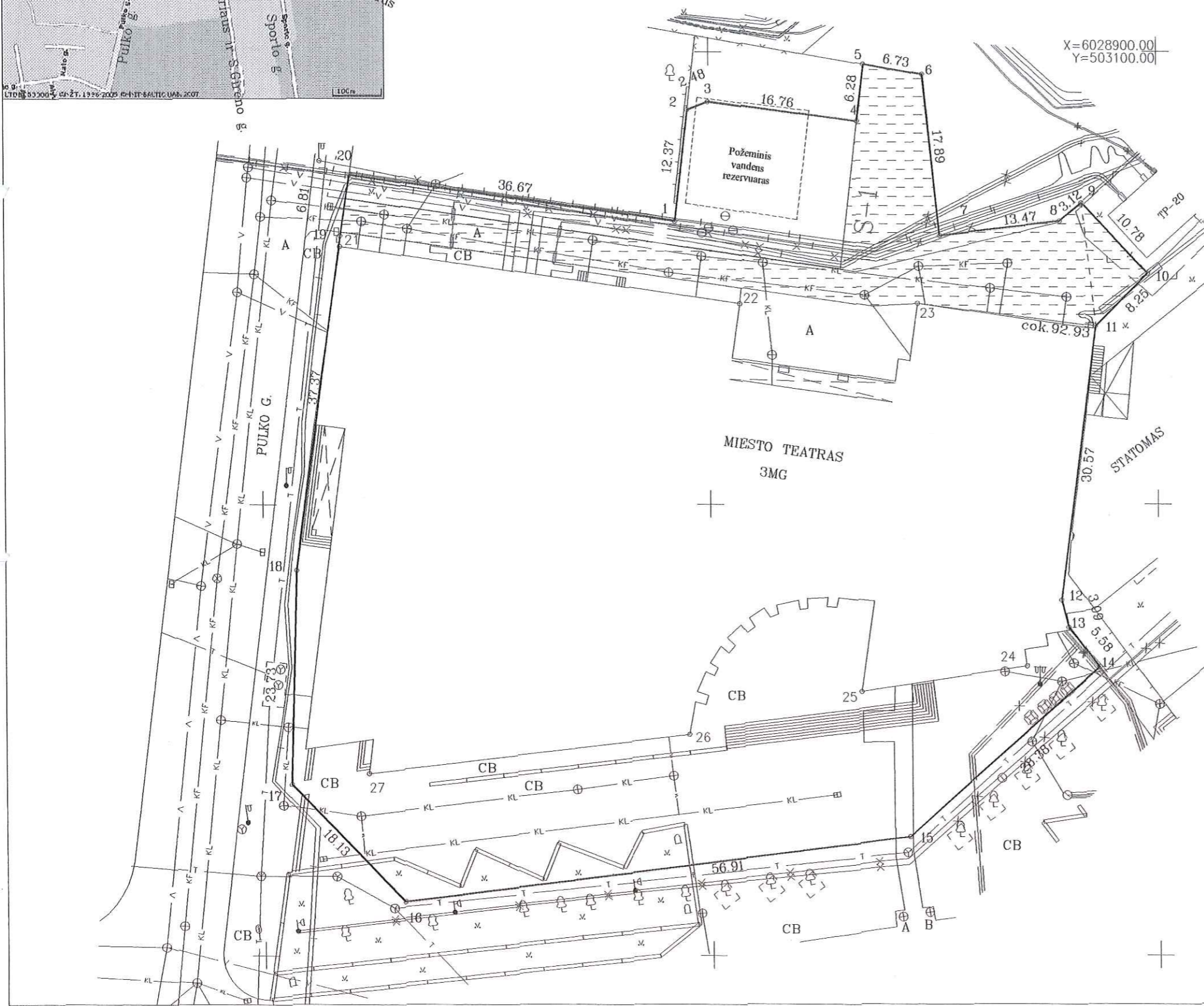
..... Alytaus apskrities viršininko administracijos žemės tvarkymo departamento
 Alytaus miesto (rajono) žemėtvarkos skyrius
 Patikrino: vyr. geodezininkas  **G. Naujauskaitė** 2008 10 28
 Suderino: vedėjas  **Kristina Maknauskaitė** 2008 10 31
 (pareigos) (parašas) (vardas, pavardė) (data)

UAB "Tiretas"

Licencijos Nr. 250G-613 išd. 2005 02 18 d.

Pareigos	Parašas	Vardas, pavardė	Data
Geod. sk. vadovas		G. Brėnys	2008 08 26
Inžinierius		Stanevičius	2008 08 26





ŽEMĖS SKLYPO PLANAS M 1:500

Sklypo plotas 6443 m²

Žemės sklypo kadastro Nr. 11010018

KOORDINACIJŲ ŽINIARAŠTIS

Koordinacijų sistema LKS-94							
Taško Nr.	Kodas	X	Y	Taško Nr.	Kodas	X	Y
1	R	6028881.32	503046.17				
2	R	6028893.60	503047.61				
3	R	6028894.49	503049.93				
4	R	6028892.37	503066.56				
5	R	6028898.61	503067.29				
6	R	6028897.49	503073.93				
7	R	6028879.70	503075.83				
8	R	6028881.30	503089.20				
9	R	6028883.31	503091.59				
10	R	6028875.48	503098.99				
11	R	6028869.69	503093.12				
12	R	6028839.37	503089.23				
13	R	6028836.37	503089.99				
14	R	6028831.95	503093.40				
15	R	6028813.15	503072.14				
16	R	6028805.98	503015.68				
17	R	6028819.00	503003.06				
18	R	6028842.72	503003.73				
19	R	6028879.75	503008.79				
20	R	6028886.48	503009.87				
21	NK	6028878.56	503008.74				
22	NK	6028872.21	503053.43				
23	NK	6028872.19	503073.31				
24	NK	6028832.10	503085.34				
25	NK	6028829.20	503066.73				
26	NK	6028824.53	503047.49				
27	NK	6028820.21	503011.66				

GIS grupės inžinierio operatorė
 Edita Urmanavičienė
 (parašas)
 2008 m. 09 04 d.

SKLYPO CENTRO KOORDINATĖS

Koordinacijų sistema	Koordinatės X/Y	Planšeto nomenklatūra
Sistema, kurioje vykdyti matavimai	X=6028843 Y=503028	60/25
Valstybinė LKS-1994	X=6028843 Y=503028	60/25
Žiniaraštį sudarė	Paulius Stanevičius (parašas)	2008 08 26 (data)

SERVITUTAS

Eil. Nr.	Kodas	Servituto rūšis	Plotas m ²
1	206-207-208	Servitutas S-1 teisė tiesiti, aptarnauti, naudoti požemines ir antžemines komunikacijas (larnaujantis daiktas)	661
2	201	Kelio servitutas (larnaujantis daiktas)	661

Ištrauka iš Lietuvos Administracinių teisų pažeidimų kodekso:

47 straipsnis. Pastovių žemėnaudos riboženklų sunaikinimas arba gadinimas - užtraukia baudą nuo dviejų šimtų penkiasdešimties iki penkių šimtų litų.

48 straipsnis. Geodezinio pagrindo punkto bei markseiderystės ženklų sunaikinimas arba gadinimas - užtraukia baudą nuo penkių šimtų iki vieno tūkstančio litų.